

**БАШКОРТОСТАН РЕСПУБЛИКАНЫ
БАЙМАК РАЙОНЫ МУНИЦИПАЛЬ
РАЙОНЫНЫҢ КҮСЕЙ АУЫЛ
СОВЕТЫ АУЫЛ БИЛӘМӘҢЕ
СОВЕТЫ**

453644, Башкортостан Республикасы, Баймак районы,
Күсей ауылы, Б.Валид урамы, 1
тел. 8(34751) 4-88-32



**РЕСПУБЛИКА БАШКОРТОСТАН
СОВЕТ СЕЛЬСКОГО ПОСЕЛЕНИЯ
КУСЕЕВСКИЙ СЕЛЬСОВЕТ
МУНИЦИПАЛЬНОГО РАЙОНА
БАЙМАКСКИЙ РАЙОН**

453644, Республика Башкортостан, Баймакский район,
с. Кусеево, ул. Б.Валида, 1
тел. 8(34751) 4-48-32

КАРАР

«27» июль 2022 йыл

№99

РЕШЕНИЕ

«27» июля 2022 года

Администрация сельского поселения Кусеевский сельсовет муниципального района Баймакский район Республики Башкортостан, руководствуясь пп.б п. 1 ст.39.33, Земельного Кодекса Российской Федерации, Законом Республики Башкортостан от 02.11.2020 г. №319-3 «О внесении изменений в статью 10.1 Закона Республики Башкортостан от 18.03 2005 г. №162-3 «О местном самоуправлении в Республике Башкортостан», п.б Перечня видов объектов, размещение которых может осуществляться на землях или земельных участках, находящихся в государственной или муниципальной собственности, без предоставления земельных участков и установления сервитутов, утвержденного постановлением Правительства Российской Федерации от 03.12.2014 г. №1300, постановлением Правительства Республики Башкортостан от 16.08.2018 №393 «Об утверждении Порядка и условий размещения объектов на землях или земельных участках, находящихся в государственной собственности Республики Башкортостан или муниципальной собственности, а также на землях или земельных участках, государственная собственность на которые не разграничена, без предоставления земельных участков и установления сервитутов на территории Республики Башкортостан»,

РЕШИЛ:

Разрешить Публичному акционерному обществу «Газпром газораспределение Уфа» (ИНН 0278030985, ОГРН 1020203227758), без предоставления земельного участка и установления сервитута, публичного сервитута использование частей земельных участков:

- с условным кадастровым номером 02:06:010701:184/чзу(1) площадью 5409 кв.м., расположенного по адресу: Республика Башкортостан, Баймакский район, с/с Кусеевский, д.Исянбетово, ул.М.Заманова;

с условным кадастровым номером 02:06:010701:183/чзу(1) площадью 751 кв.м., расположенного по адресу: Республика Башкортостан, Баймакский район, с/с Кусеевский, д.Исянбетово, ул.М.Заманова;

в целях проектирования, строительства и размещения газопровода «Распределительный газопровод Баймакский район, Исянбетово д. М.Заманова ул.» давлением до 1,2 МПа, для размещения которого не требуется разрешение на строительство.

Местоположение: определено прилагаемыми к настоящему решению схемами границ (приложение) предполагаемых к использованию земель на кадастровом плане территории.

Решение выдано сроком до 27 июля 2071 года. Заявитель обязан:

а) выполнить предусмотренные статьей 39.35 Земельного кодекса Российской Федерации требования в случае, если использование земель или земельных участков привело к порче или уничтожению плодородного слоя почвы в границах таких земель или земельных участков;


б) установить охранную (защитную) зону в случаях, предусмотренных законодательством Российской Федерации;

в) выполнять установленные в отношении земель или земельных участков ограничения в случаях, установленных законодательством Российской Федерации.

Председатель Совета сельского
поселения Кусеевский сельсовет
муниципального района
Баймакский район



М.Р.Абсалямов



Утверждена

решением Совета сельского поселения
(наименование документа об утверждении, включая наименования органов государственной власти или
Кусевский сельсовет муниципального
органов местного самоуправления, принявших решение об утверждении схемы или
района Баймакский район РБ
подписавших соглашение о перераспределении земельных участков)

от 27 июля 2022 г № 99

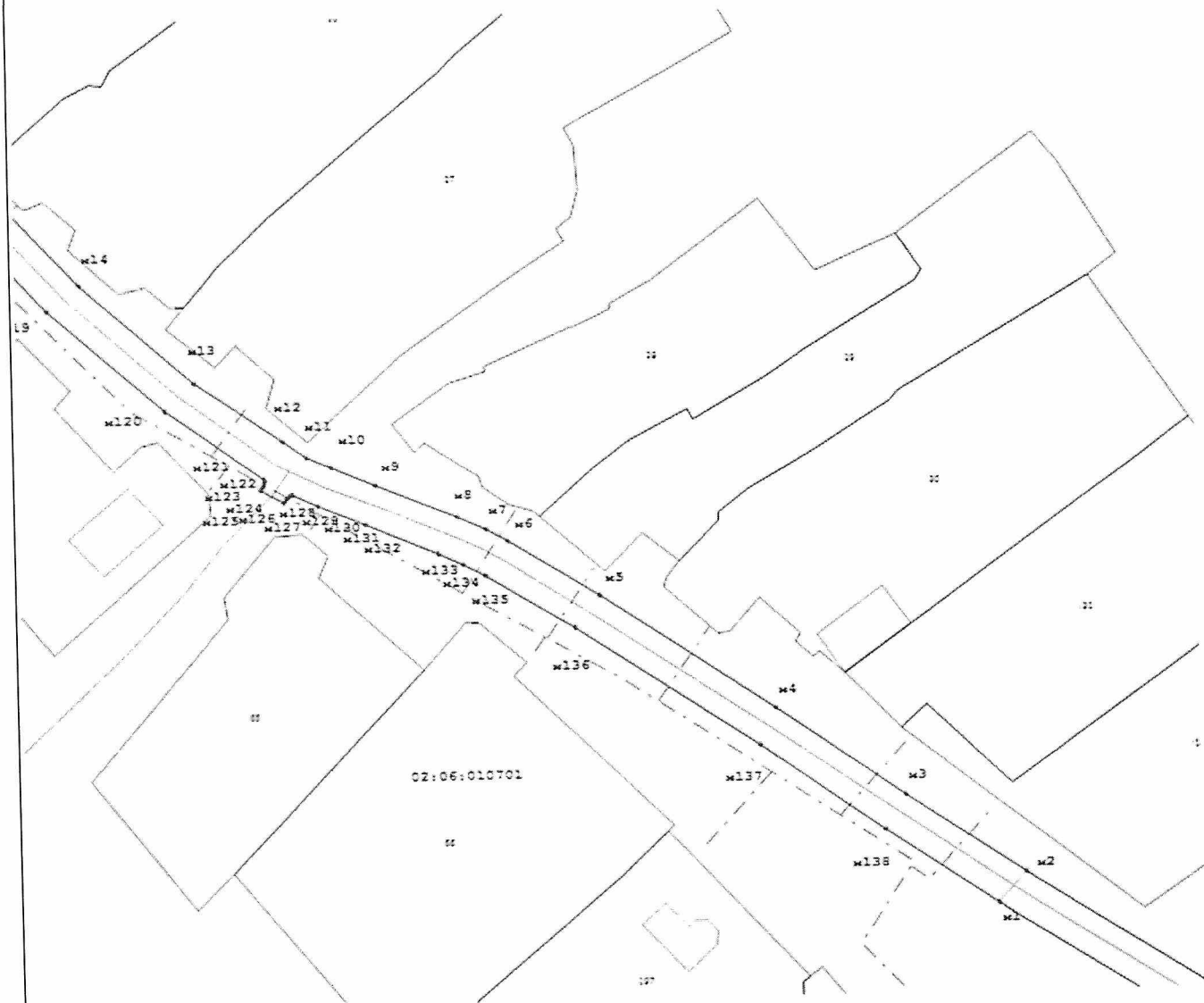
Схема расположения земельного участка или земельных
участков на кадастровом плане территории

Условный номер земельного участка	02:06:010701:184/чзу(1)	
Площадь земельного участка	5 409 м ²	
Обозначение характерных точек границ	Координаты, м	
	X	Y
1	2	3
н1	456 619,53	2 323 658,02
н2	456 623,99	2 323 662,16
н3	456 635,95	2 323 644,56
н4	456 649,41	2 323 625,48
н5	456 666,80	2 323 599,91
н6	456 675,14	2 323 586,56
н7	456 676,96	2 323 583,38
н8	456 678,87	2 323 579,13
н9	456 683,87	2 323 567,12
н10	456 686,70	2 323 560,50
н11	456 688,24	2 323 556,89
н12	456 690,65	2 323 553,37
н13	456 699,57	2 323 540,37
н14	456 714,45	2 323 523,72
н15	456 732,60	2 323 506,79
н16	456 758,81	2 323 485,37
н17	456 782,94	2 323 471,05
н18	456 795,32	2 323 463,09
н19	456 804,75	2 323 458,37
н20	456 843,60	2 323 438,36
н21	456 900,03	2 323 408,33
н22	456 944,34	2 323 385,54
н23	456 947,55	2 323 383,96
н24	456 953,33	2 323 380,49
н25	456 965,76	2 323 373,87
н26	456 966,22	2 323 374,80
н27	456 966,52	2 323 374,65
н28	456 984,04	2 323 365,71
н29	456 983,42	2 323 364,47
н30	457 020,04	2 323 345,28
н31	457 020,85	2 323 346,95

1	2	3
	457 021,98	2 323 346,37
н32		
	457 038,78	2 323 338,08
н33		
	457 037,81	2 323 336,08
н34		
	457 063,07	2 323 323,14
н35		
	457 063,91	2 323 324,76
н36		
	457 073,72	2 323 319,41
н37		
	457 093,38	2 323 308,30
н38		
	457 093,07	2 323 307,70
н39		
	457 110,64	2 323 298,66
н40		
	457 110,65	2 323 298,68
н41		
	457 135,30	2 323 285,99
н42		
	457 135,29	2 323 285,98
н43		
	457 137,12	2 323 285,04
н44		
	457 149,56	2 323 278,44
н45		
	457 164,52	2 323 269,99
н46		
	457 165,04	2 323 271,03
н47		
	457 174,39	2 323 266,35
н48		
	457 195,46	2 323 255,46
н49		
	457 194,21	2 323 253,25
н50		
	457 215,39	2 323 241,44
н51		
	457 216,68	2 323 244,05
н52		
	457 234,02	2 323 234,00
н53		
	457 233,07	2 323 232,07
н54		
	457 239,99	2 323 228,30
н55		
	457 240,93	2 323 230,04
н56		
	457 258,77	2 323 220,97
н57		
	457 257,70	2 323 218,99
н58		
	457 303,20	2 323 194,74
н59		
	457 304,69	2 323 197,47
н60		
	457 308,87	2 323 195,32
н61		
	457 324,27	2 323 187,99
н62		
	457 334,37	2 323 182,20
н63		
	457 338,18	2 323 179,76
н64		
	457 341,01	2 323 177,22
н65		
	457 344,07	2 323 173,94
н66		
	457 347,04	2 323 170,75
н67		
	457 347,12	2 323 170,66
н68		
	457 343,58	2 323 167,06
н69		
	457 355,91	2 323 153,92
н70		
	457 358,49	2 323 156,54
н71		
	457 362,20	2 323 151,65
н72		
	457 370,37	2 323 140,10
н73		
	457 369,23	2 323 138,95
н74		
	457 374,01	2 323 133,76
н75		
	457 379,13	2 323 124,45
н76		
	457 382,79	2 323 110,27
н77		











1	2	3
н78	457 383,93	2 323 103,73
н79	457 383,06	2 323 103,74
н80	457 383,05	2 323 103,28
н81	457 378,99	2 323 097,49
н82	457 377,05	2 323 108,37
н83	457 373,78	2 323 121,88
н84	457 365,88	2 323 135,98
н85	457 357,45	2 323 147,93
н86	457 349,23	2 323 158,58
н87	457 343,27	2 323 165,92
н88	457 340,77	2 323 168,92
н89	457 337,46	2 323 172,36
н90	457 333,98	2 323 175,46
н91	457 331,22	2 323 177,13
н92	457 324,92	2 323 180,59
н93	457 322,20	2 323 182,27
н94	457 306,57	2 323 189,73
н95	457 276,53	2 323 205,15
н96	457 237,44	2 323 224,98
н97	457 206,76	2 323 242,85
н98	457 171,70	2 323 260,83
н99	457 138,06	2 323 277,90
н100	457 105,72	2 323 294,49
н101	457 070,69	2 323 313,10
н102	457 065,30	2 323 315,43
н103	457 047,29	2 323 326,90
н104	457 044,35	2 323 328,67
н105	457 019,68	2 323 340,76
н106	456 963,82	2 323 369,21
н107	456 942,15	2 323 379,92
н108	456 897,76	2 323 402,79
н109	456 840,84	2 323 432,95
н110	456 802,43	2 323 452,63
н111	456 796,62	2 323 454,92
н112	456 795,08	2 323 455,79
н113	456 793,93	2 323 456,25
н114	456 786,74	2 323 461,54
н115	456 785,07	2 323 462,84
н116	456 780,59	2 323 465,54
н117	456 757,30	2 323 479,65
н118	456 729,72	2 323 501,54
н119	456 710,75	2 323 518,94
н120	456 695,52	2 323 535,97
н121	456 685,12	2 323 550,53
н122	456 684,78	2 323 550,59
н123	456 684,28	2 323 550,50

1	2	3
н124	456 683,91	2 323 550,29
н125	456 683,48	2 323 549,94
н126	456 681,53	2 323 553,38
н127	456 681,99	2 323 553,70
н128	456 682,35	2 323 554,04
н129	456 682,63	2 323 554,37
н130	456 682,74	2 323 554,67
н131	456 680,94	2 323 558,42
н132	456 678,04	2 323 565,51
н133	456 673,44	2 323 576,23
н134	456 671,77	2 323 579,94
н135	456 670,07	2 323 583,19
н136	456 662,03	2 323 596,20
н137	456 643,88	2 323 623,09
н138	456 630,80	2 323 641,44
н1	456 619,53	2 323 658,02
Условный номер земельного участка		02:06:010701:183/чзу(1)
Площадь земельного участка		751 м ²
Обозначение характерных точек границ	Координаты, м	
	X	Y
1	2	3
н139	456 948,30	2 323 260,95
н140	456 966,98	2 323 257,33
н141	456 986,80	2 323 248,70
н142	457 013,80	2 323 236,18
н143	457 046,35	2 323 220,82
н144	457 070,25	2 323 207,64
н145	457 089,38	2 323 196,17
н146	457 104,61	2 323 188,81
н147	457 119,44	2 323 182,43
н148	457 132,57	2 323 176,66
н149	457 155,67	2 323 165,91
н150	457 154,64	2 323 163,13
н151	457 131,79	2 323 173,73
н152	457 118,52	2 323 179,70
н153	457 103,58	2 323 186,18
н154	457 087,86	2 323 193,89
н155	457 069,01	2 323 204,45
н156	457 044,77	2 323 217,57
н157	457 011,97	2 323 232,72
н158	456 985,11	2 323 245,14
н159	456 951,81	2 323 259,41
н139	456 948,30	2 323 260,95



Масштаб 1:1 000

Условные обозначения:

-  - Граница кадастрового квартала
-  - Граница муниципальных образований
-  - Существующая часть границы, имеющиеся в ЕГРН сведения о которой достаточны для определения ее местоположения
-  - Вновь образованная часть границы, сведения о которой достаточны для определения ее местоположения
-  - Существующая часть границы зоны с особыми условиями использования территории, имеющаяся в ГКН, сведения о которой достаточны для определения ее местоположения
-  - Объект капитального строительства, имеющийся в ГКН, сведения о границе которого достаточны для определения его положения на местности
-  - Часть кадастрового номера земельного участка, соответствующая номеру земельного участка в кадастровом квартале
-  - Надписи номеров вновь образованных характерных точек (межевые знаки)
-  - Условное обозначение номера земельного участка, образованного (уточненного) на основе результатов кадастровых работ
-  - Номер кадастрового квартала

02:06:010701



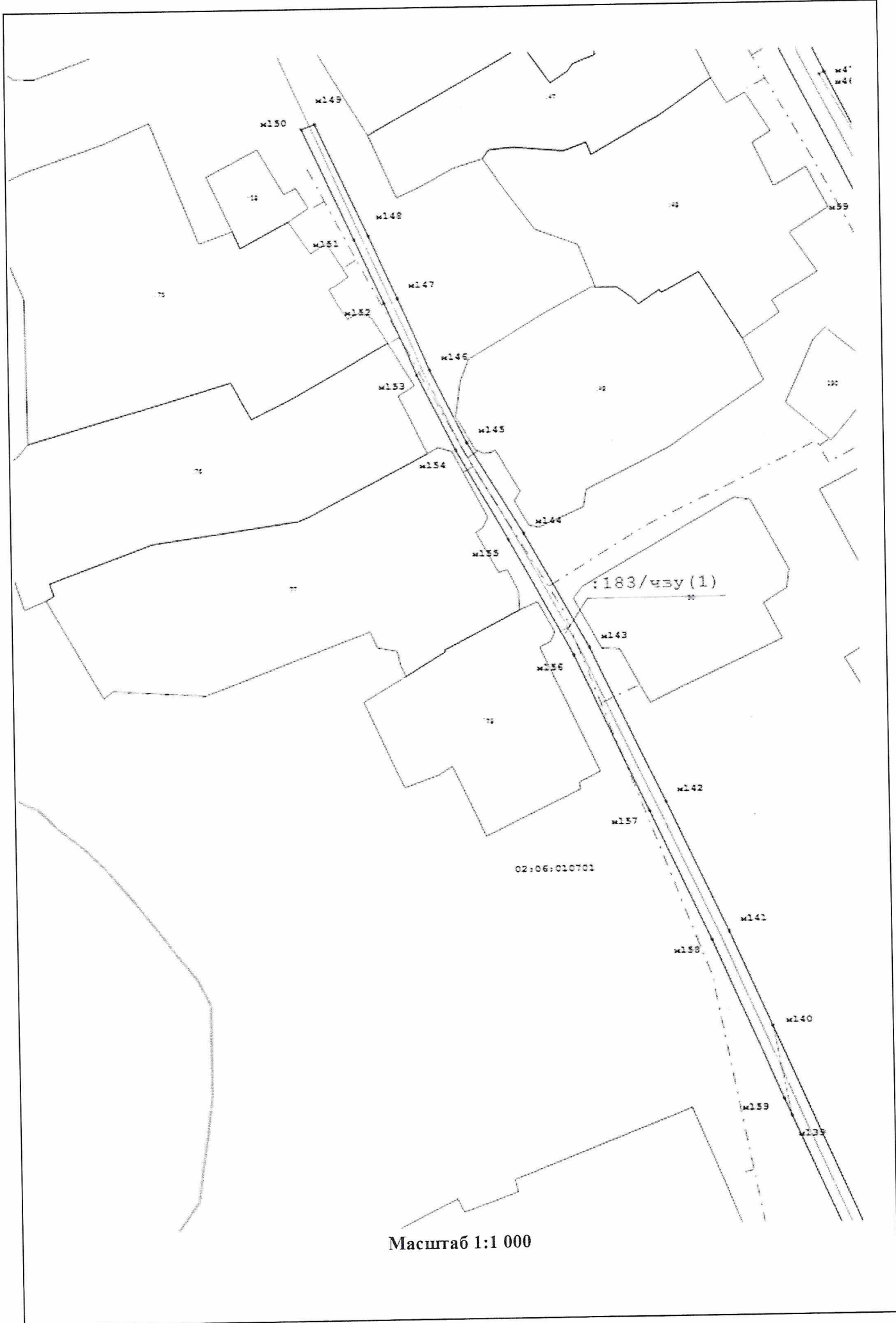
Мащтаб 1:1 000



Масштаб 1:1 000



Машираб 1:1 100



Масштаб 1:1 000